







01 PLANTA DA VIA

ESCALA 1:1000

NOTAS		LEGENDA		MAPA-CHAVE		ATUALIZAÇÃO		CONTRATADA:		CONTRATANTE:		TÍTULO:		DATA:		ESCALA:		PRANCHA:																																																								
<p>1 – AS CURVAS DE NÍVEL FORAM INTERPOLADAS A CADA 5,00 METROS.</p> <p>2 – TODAS AS COORDENADAS AQUI DESCRITAS ESTÃO GEORREFERENCIADAS AO SISTEMA GEODÉSICO BRASILEIRO E ENCONTRAM-SE REPRESENTADAS NO SISTEMA UTM, REFERENCIADAS AO MERIDIANO CENTRAL Nº 45 WGR, TENDO COMO DATUM O SIRGAS 2000. TODOS OS AZIMUTES E DISTÂNCIAS, ÁREA E PERÍMETRO FORAM CALCULADOS NO PLANO DE PROJEÇÃO UTM.</p> <p>3– A MALHA DE COORDENADAS ESTA INTERPOLADA A CADA 20 METROS</p> <p>4– O FLUXO DAS ÁGUAS PLUVIAIS OCORRE DO CENTRO DA PISTA PARA AS SARJETAS E POSTERIORMENTE PARA O FINAL DA VIA ONDE SERÁ A SUA DIREÇÃO FINAL</p> <p>5– O ÚNICO MÉTODO DE DRENAGEM UTILIZADO SERÁ A SARJETA DA VIA, VISTO QUE A PISTA TEM UMA BOA INCLINAÇÃO NÃO NECESSITANDO DE DRENAGEM, TENDO UMA BOA ESCOAÇÃO DE ÁGUA PLUVIAIS.</p>		<p>Testada das edificações</p> <p>Fluxo d'água</p> <p>COTA DO TERRENO</p> <p>EXTENSÃO EM METROS < 20 METROS</p> <p>Nº DA ESTAÇÃO A CADA 20 METROS</p>				<table><tr><td></td><td></td><td></td><td></td><td></td><td></td></tr><tr><td></td><td></td><td></td><td></td><td></td><td></td></tr><tr><td></td><td></td><td></td><td></td><td></td><td></td></tr><tr><td></td><td></td><td></td><td></td><td></td><td></td></tr><tr><td></td><td></td><td></td><td></td><td></td><td></td></tr><tr><td>0</td><td>EMISSÃO INICIAL</td><td>09/12/21</td><td>A.M.P.J.</td><td>G.V.M.</td><td>G.V.M.</td></tr><tr><td>REV.</td><td>DESCRIÇÃO</td><td>DATA</td><td>EXEC.</td><td>VERIF.</td><td>APROV.</td></tr></table>																																0	EMISSÃO INICIAL	09/12/21	A.M.P.J.	G.V.M.	G.V.M.	REV.	DESCRIÇÃO	DATA	EXEC.	VERIF.	APROV.	<table><tr><td>CONTRATADA:</td><td> CARVALHO AMARAL ENGENHARIA CNPJ Nº 16.783.066/0001-35 Avenida Mestre Firmino, nº 728, 1º andar Centro, Montes Claros/MG, CEP: 35401-074</td><td>RESP. TEC. KÁREN MARIANA SOARES VIEIRA REG. CREA: MG 322.425/D</td></tr><tr><td>CONTRATANTE:</td><td> PREFEITURA MUNICIPAL DE BOTUMIRIM/MG CNPJ nº 16.017.418/0001-77 Rua José da Cruz, 9 CENTRO BOTUMIRIM - MG CEP: 35698-000</td><td>MUNICÍPIO/ÁREA: MUNICÍPIO DE BOTUMIRIM/MG RESPONSÁVEL CONTRATANTE: PREF. MUNICIPAL DE BOTUMIRIM</td></tr><tr><td colspan="2">TÍTULO: PROJETO FOTOGRÁFICO E DRENAGEM MALHA DE COORDENADAS E PERFIL</td><td>ENDEREÇO DA OBRA: AVENIDA PRINCIPAL, COMUNIDADE DE PARATERRA</td></tr><tr><td>DATA:</td><td>20/10/2022</td><td>ESCALA:</td><td>INDICADA</td><td>PRANCHA:</td><td>01/01</td></tr><tr><td colspan="2">ARQUIVO: DE-2022.1889-MG.BOT-TOP-EXE.001=0</td><td colspan="4"></td></tr></table>		CONTRATADA:	 CARVALHO AMARAL ENGENHARIA CNPJ Nº 16.783.066/0001-35 Avenida Mestre Firmino, nº 728, 1º andar Centro, Montes Claros/MG, CEP: 35401-074	RESP. TEC. KÁREN MARIANA SOARES VIEIRA REG. CREA: MG 322.425/D	CONTRATANTE:	 PREFEITURA MUNICIPAL DE BOTUMIRIM/MG CNPJ nº 16.017.418/0001-77 Rua José da Cruz, 9 CENTRO BOTUMIRIM - MG CEP: 35698-000	MUNICÍPIO/ÁREA: MUNICÍPIO DE BOTUMIRIM/MG RESPONSÁVEL CONTRATANTE: PREF. MUNICIPAL DE BOTUMIRIM	TÍTULO: PROJETO FOTOGRÁFICO E DRENAGEM MALHA DE COORDENADAS E PERFIL		ENDEREÇO DA OBRA: AVENIDA PRINCIPAL, COMUNIDADE DE PARATERRA	DATA:	20/10/2022	ESCALA:	INDICADA	PRANCHA:	01/01	ARQUIVO: DE-2022.1889-MG.BOT-TOP-EXE.001=0							
0	EMISSÃO INICIAL	09/12/21	A.M.P.J.	G.V.M.	G.V.M.																																																																					
REV.	DESCRIÇÃO	DATA	EXEC.	VERIF.	APROV.																																																																					
CONTRATADA:	 CARVALHO AMARAL ENGENHARIA CNPJ Nº 16.783.066/0001-35 Avenida Mestre Firmino, nº 728, 1º andar Centro, Montes Claros/MG, CEP: 35401-074	RESP. TEC. KÁREN MARIANA SOARES VIEIRA REG. CREA: MG 322.425/D																																																																								
CONTRATANTE:	 PREFEITURA MUNICIPAL DE BOTUMIRIM/MG CNPJ nº 16.017.418/0001-77 Rua José da Cruz, 9 CENTRO BOTUMIRIM - MG CEP: 35698-000	MUNICÍPIO/ÁREA: MUNICÍPIO DE BOTUMIRIM/MG RESPONSÁVEL CONTRATANTE: PREF. MUNICIPAL DE BOTUMIRIM																																																																								
TÍTULO: PROJETO FOTOGRÁFICO E DRENAGEM MALHA DE COORDENADAS E PERFIL		ENDEREÇO DA OBRA: AVENIDA PRINCIPAL, COMUNIDADE DE PARATERRA																																																																								
DATA:	20/10/2022	ESCALA:	INDICADA	PRANCHA:	01/01																																																																					
ARQUIVO: DE-2022.1889-MG.BOT-TOP-EXE.001=0																																																																										